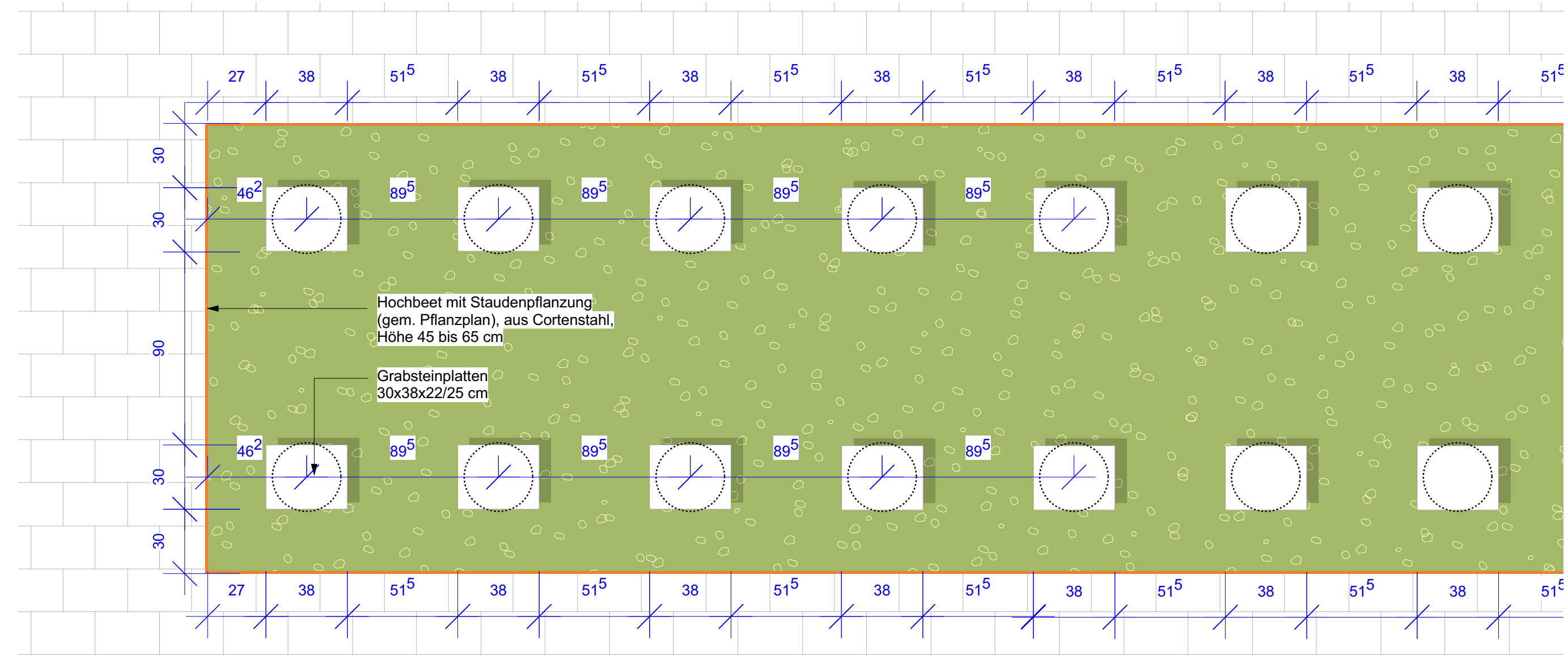
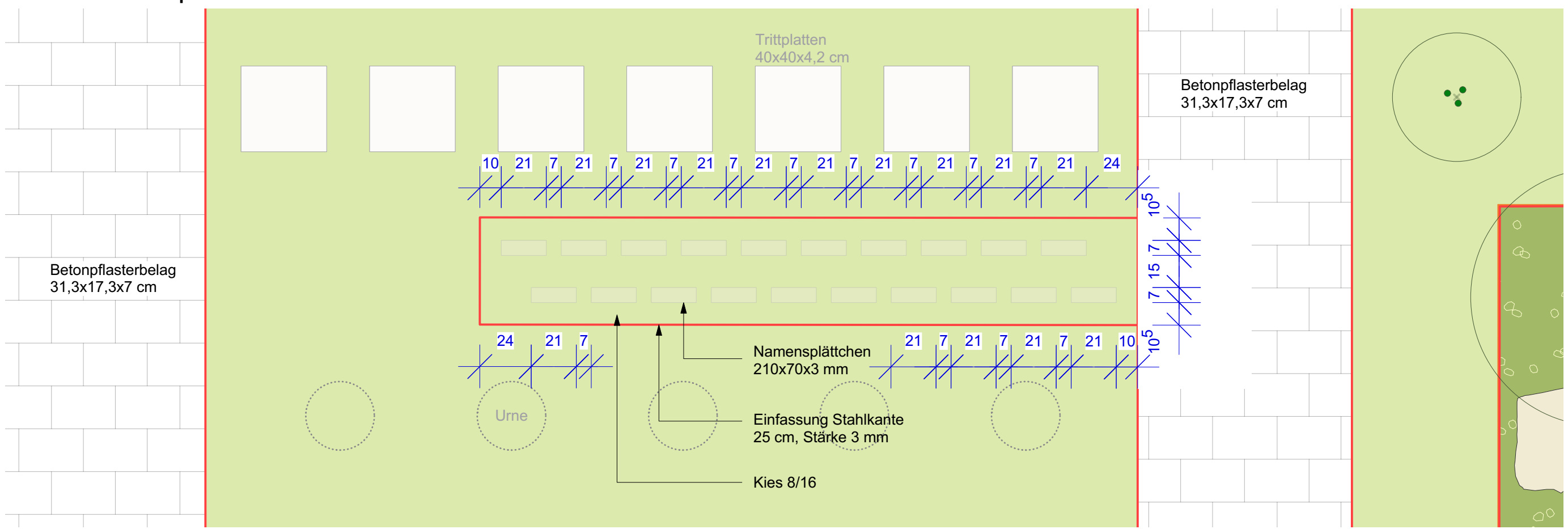


Auschnitt Lageplan M 1:20

Grabfeld A : Grabsteinplatten

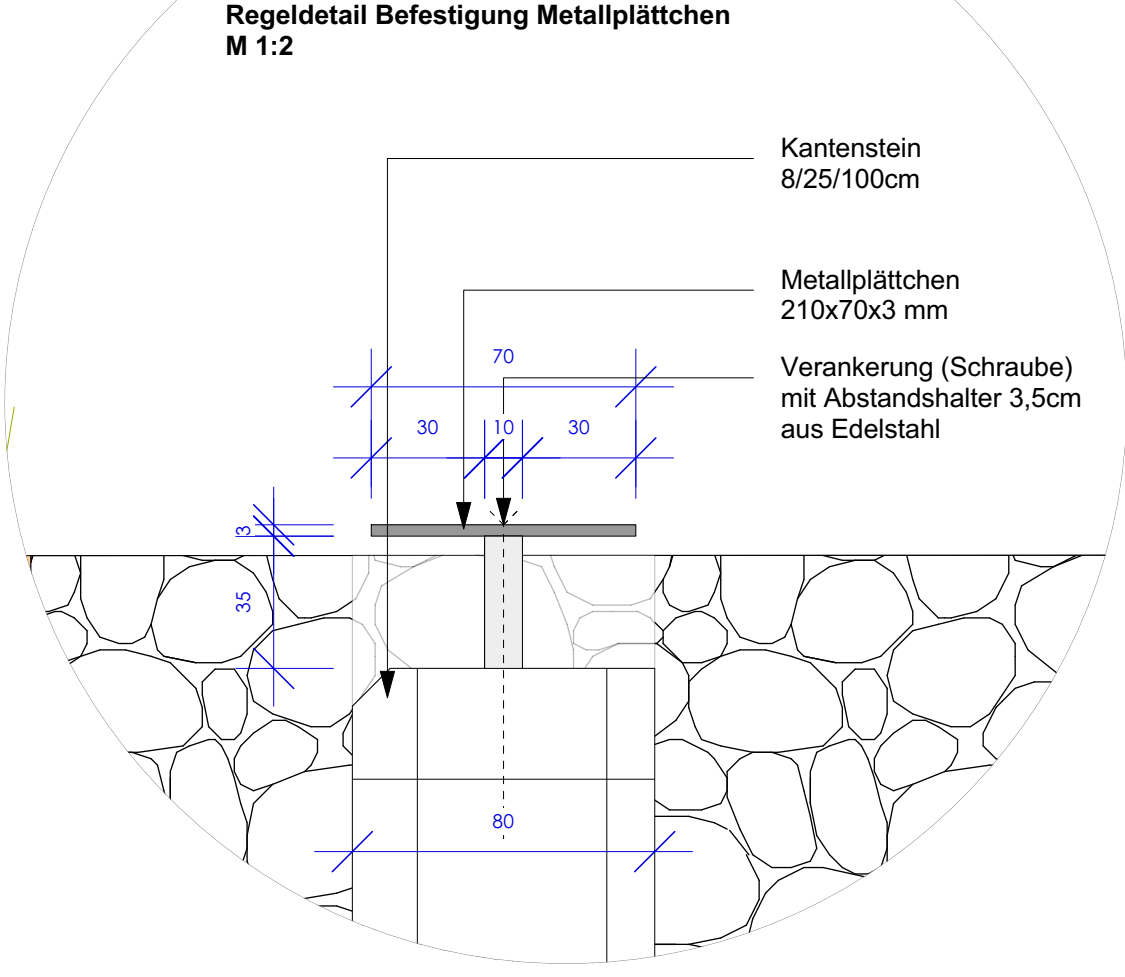
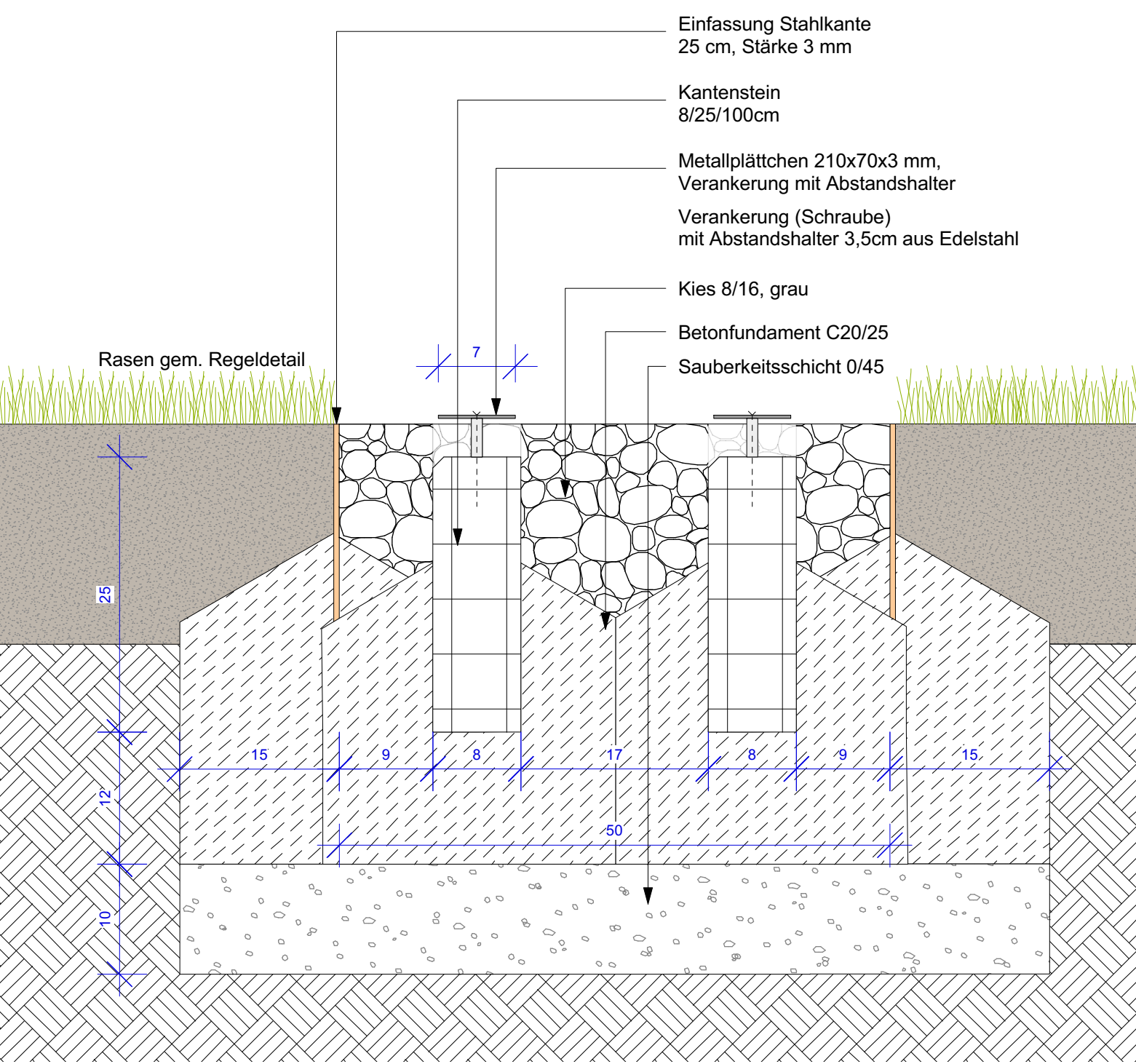


Grabfeld C : Metallplättchen



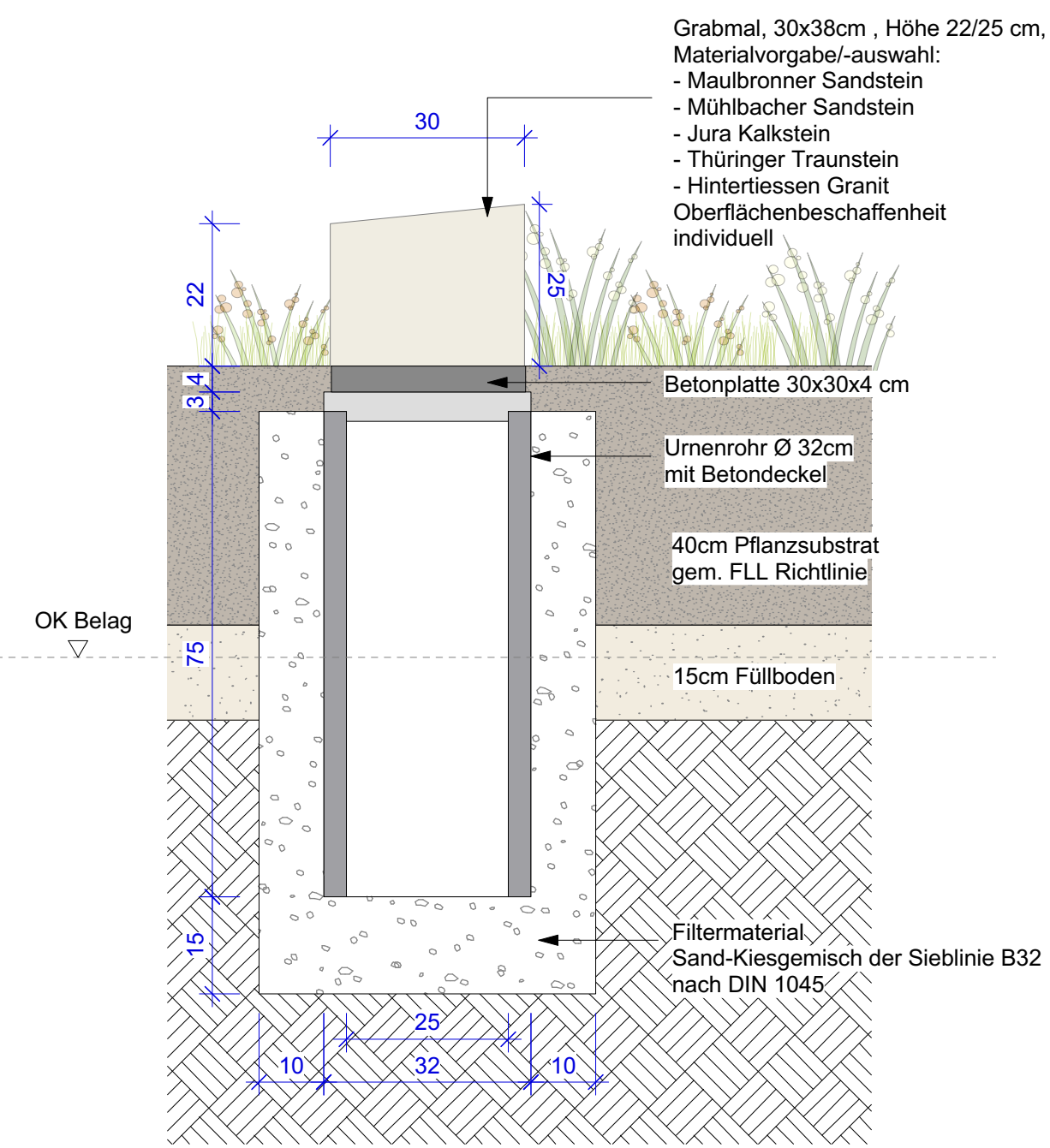
Grabfeld C : Metallplättchen

Regeldetail Metallplättchen in Kiessreifen M 1:5

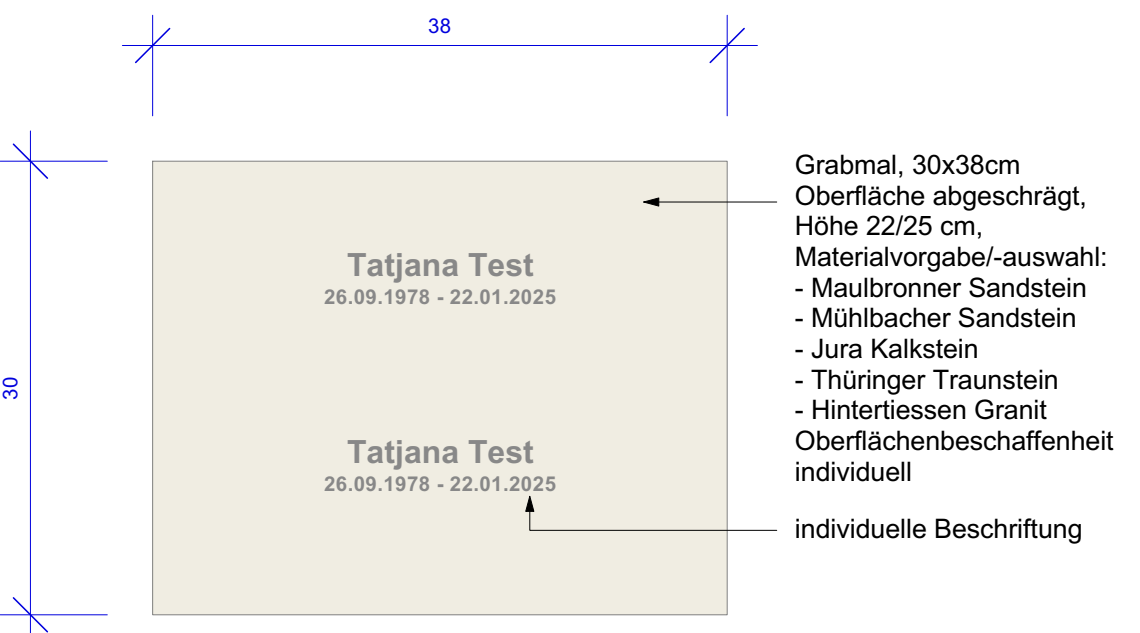


Grabfeld A : Grabsteinplatte

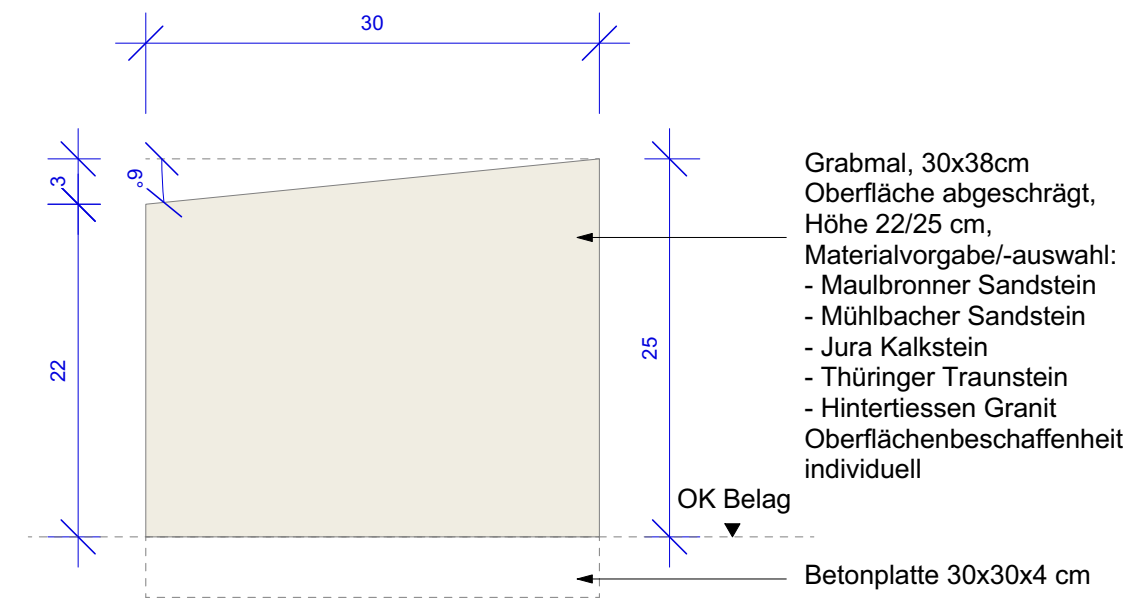
Regeldetail Grabsteinplatte in Hochbeet M 1:10



Regeldetail Aufsicht Grabsteinplatte in Hochbeet M 1:5

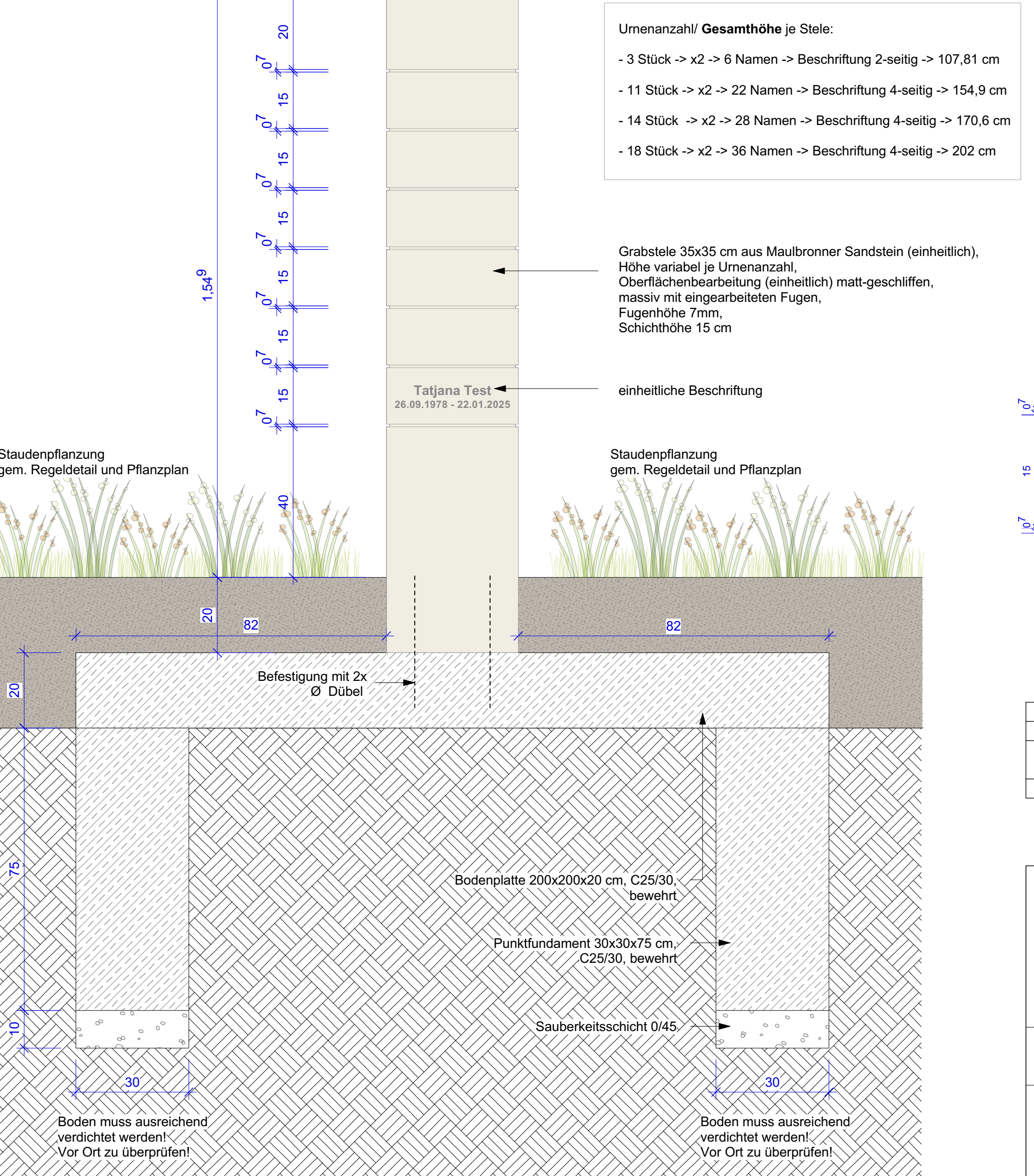


Regeldetail Ansicht Grabsteinplatte in Hochbeet M 1:5

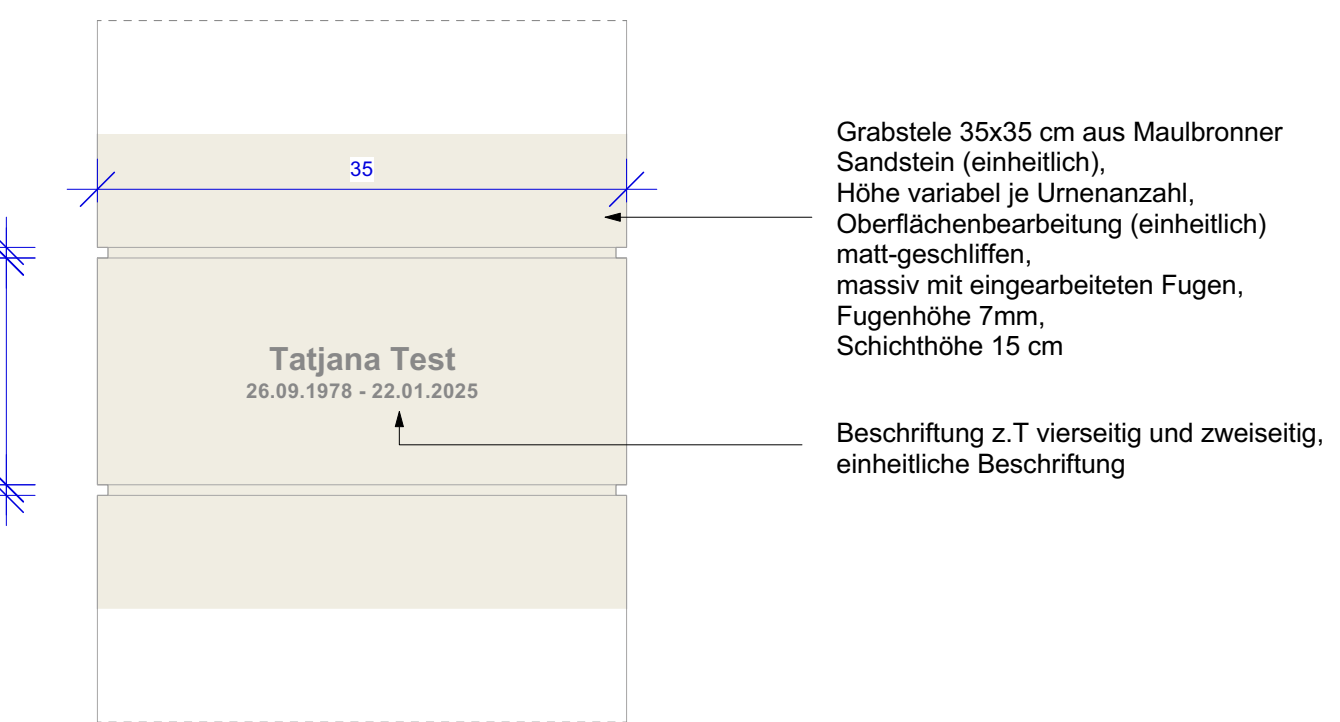


Grabfeld B : Grabstelen

Regeldetail Grabstele M 1:10



Regeldetail Ansicht Grabstele M 1:5



c			
b			
a			
Index	Änderung	Bearbeiter	Datum

Projekt:
Neugestaltung von Teilbereichen - Friedhof Hemmingen

Grabfeld ABC
Friedhofstraße 3
71282 Hemmingen

AUSFÜHRUNGSPLANUNG

Planbezeichnung:
Detailschnitte Grabsteine

Bauherr:
Gemeinde Hemmingen
Münchinger Straße 5
71282 Hemmingen

Reinboth Landschaftsarchitekten

Albertusweg 6
73730 Esslingen
Tel 0711 3164453
Fax 0711 3164399

Plan Nr.: 439_05_DE_03
Maßstab: 1:20/ 1:10/ 1:5/ 1:2
Bearb.: lr
Datum: 11.11.2021